STRALCIO CARTA TECNICA REGIONALE scala 1:2000

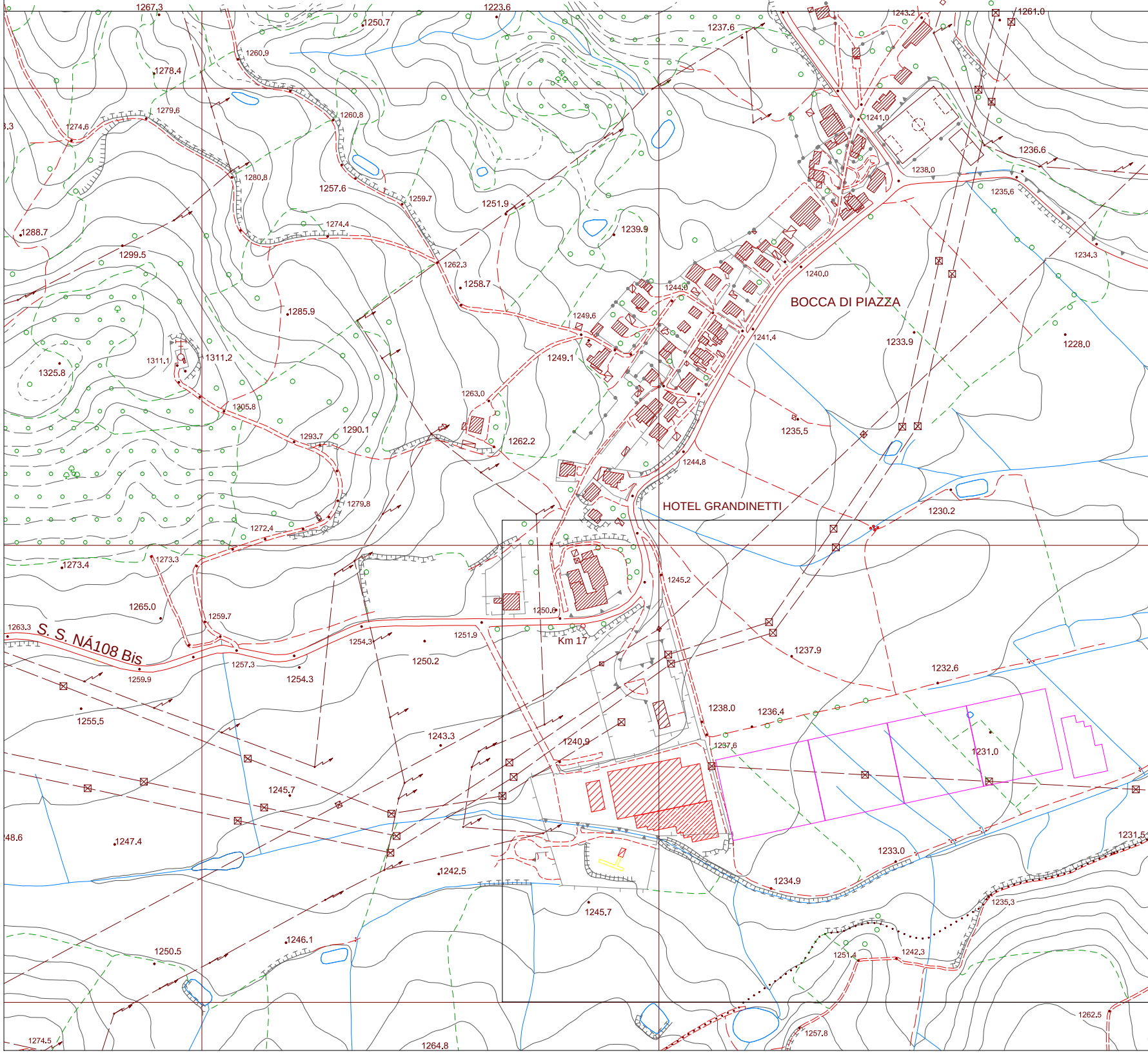
1267.3
1223.6
1250.7
1237.6
1243.2
1261.0
1260.9
1278.4
1279.6
1274.6
1260.8
1241.0
1236.6
1238.0
1280.8
1257.6
1259.7
1251.9
1235.6
1288.7
1274.4
1239.9
1299.5
1262.3
1258.7
1240.0
1234.3
1244.0
BOCCA DI PIAZZA
1285.9
1249.6
1241.4
1233.9
1228.0
1311.1
1311.2
1249.1
1325.8
1263.0
1305.8
1235.5
1293.7
1290.1
1262.2
1244.8
1279.8
HOTEL GRANDINETTI
1230.2
1272.4
1273.4
1273.3
1245.2
1265.0
1259.7
1250.6
1263.3
S. S. NÁ108 Bis
Km 17
1251.9
1254.3
1237.9
1257.3
1250.2
1259.9
1254.3
1232.6
1238.0
1236.4
1255.5
1243.3
1240.9
1237.6
1231.0
1245.7
1247.4
1233.0
1242.5
1234.9
1235.3
1245.7
1246.1
1250.5
1251.4
1242.3
1262.5
1257.8
1274.5
1264.8

Ministero dello Sviluppo Economico

CONTRATTO DI SVILUPPO
D.M. 09-12-2014 e DD 29-04-2014

INVITALIA
Agenzia nazionale per lo sviluppo d'impresa.

COMUNE di PARENTI

(Prov. di Cosenza)

"CONTRATTO DI SVILUPPO PER LE ACQUE MINERALI "

PROGETTO PER L'AMPLIAMENTO PROGRAMMATO DELLO STABILIMENTO PRODUTTIVO DELL'ACQUA MINERALE "FONTENOCE"

sito in località "Bocca di Piazza"

COMMITTENTE: SILA s.p.a.

Revisione	Data	Motivo
00	Settembre 2017	

ALLEGATO:	TITOLO:	SCALA DI RAPPR.
T.1	STRALCIO PLANIMETRIA CATASTALE STRALCIO CARTA TECNICA REGIONALE	1:1000 1:2000

PROGETTAZIONE e Direz. Lavori
Ing. Giuseppe PASCUZZO

COMMITTENTE
SILA S.p.A.

Collaboratori:
Ing. Salvatore TOMAINO
SI/ATEC engineering

Dott. Ing. Giuseppe PASCUZZO via degli Olmi, 1 - 73020 Cavallino (LE) - cell. 335.7400329 g.pascuzzo@gmail.com - giuseppe.pascuzzo@ingpec.eu

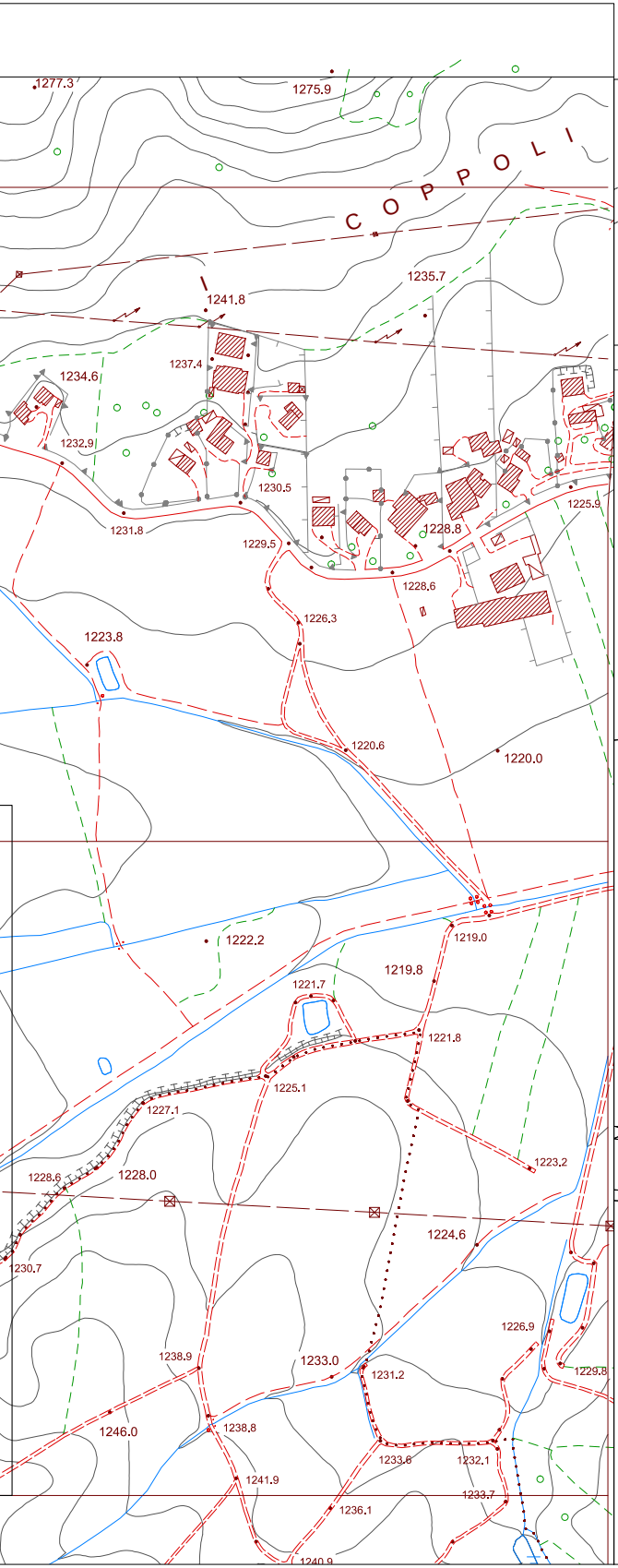
C O P P O L I
1277.3
1275.9
1235.7
1241.8
1237.4
1234.6
1232.9
1230.5
1231.8
1229.5
1228.8
1225.9
1228.6
1226.3
1223.8
1220.6
1220.0
1222.2
1219.0
1219.8
1221.7
1221.8
1225.1
1227.1
1223.2
1228.6
1228.0
1224.6
230.7
1226.9
1229.8
1238.9
1233.0
1231.2
1246.0
1238.8
1233.6
1232.1
1241.9
1233.7
1236.1
1240.9

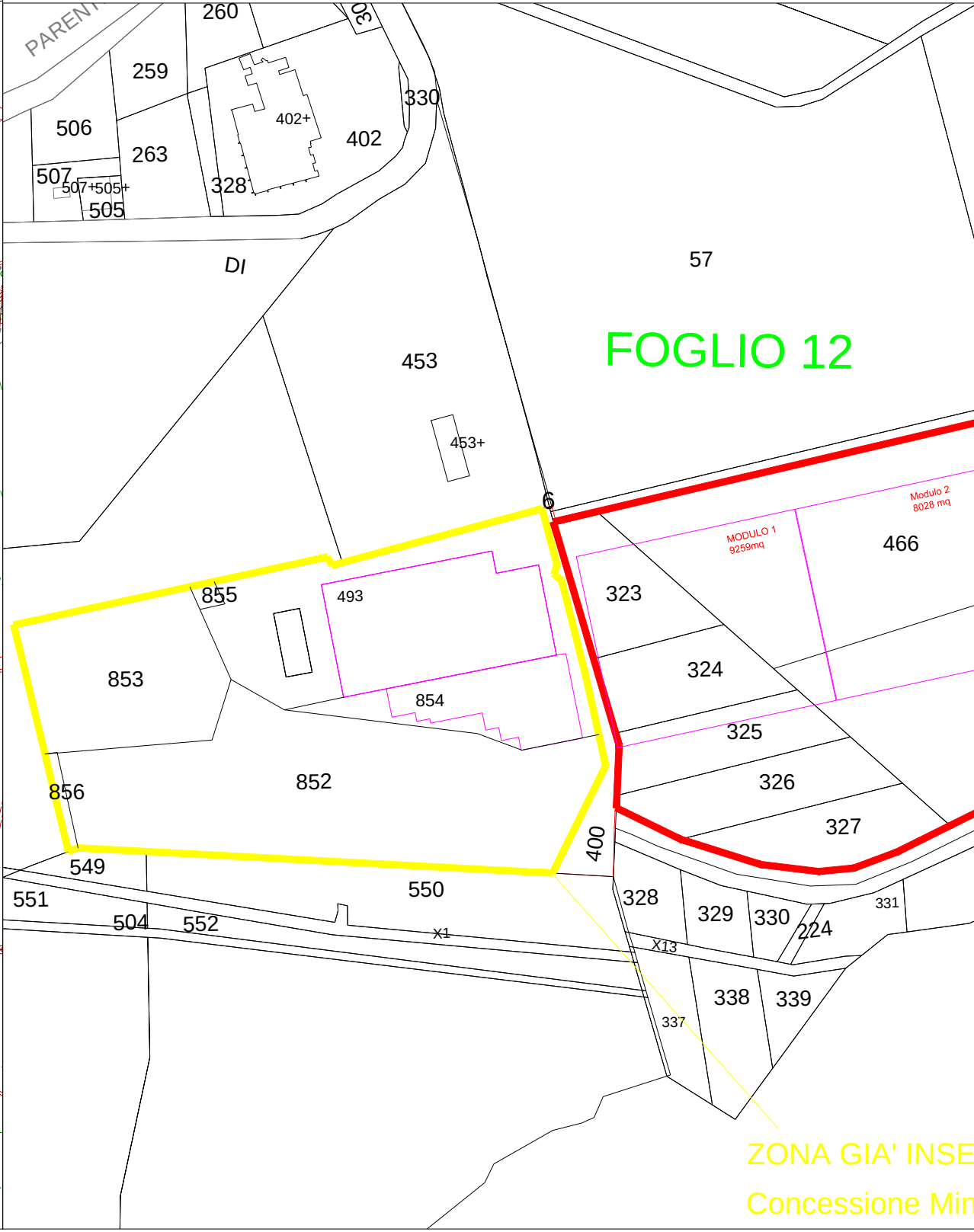
PARENT
260
30
259
330
506
263
402+
402
507
507+505+
328
505
DI
57
453
FOGLIO 12
453+
6
Modulo 2
8028 mq
MODULO 1
9259mq
466
855
493
323
853
324
854
325
856
852
326
327
400
549
550
551
328
329
330
331
224
504
552
X1
X13
338
339
337
ZONA GIA' INSE
Concessione Min

STRALCIO PLANIMETRIA CATASTALE scala 1:1000

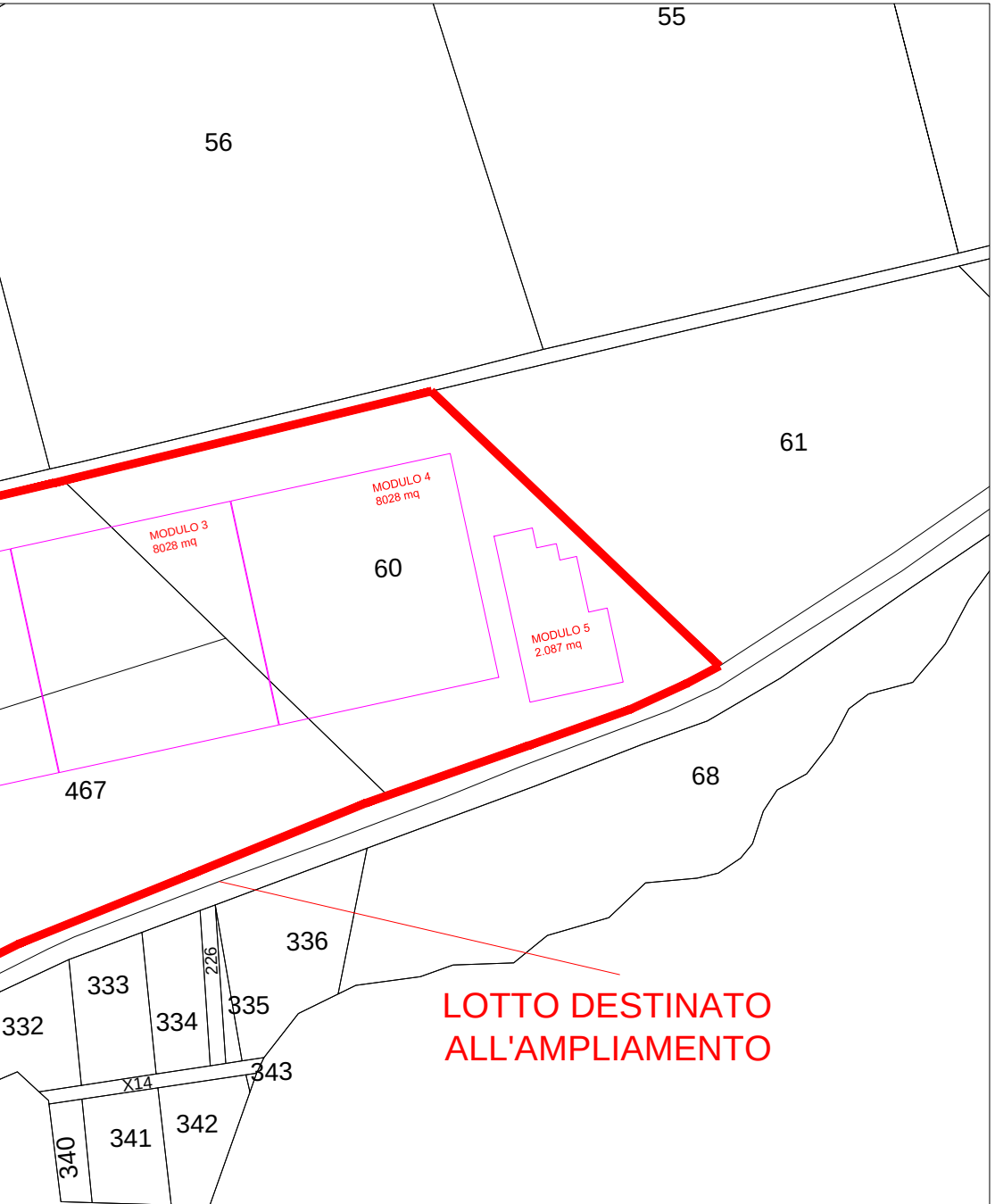
55
56
61
MODULO 4
8028 mq
MODULO 3
8028 mq
60
MODULO 5
2.087 mq
467
68
336
226
333
335
332
334
LOTTO DESTINATO
ALL'AMPLIAMENTO
X14
343
341
342
340

Comune	FG	Num.	Proprietà	Consistenza	Rendita	Quota	Valore catastale
Parenti	12	60	SILA S.P.A.	21490 m²	38,85 €	1/1	4.370,63 €
Parenti	12	323	SILA S.P.A.	2790 m²	5,04 €	1/1	567,00 €
Parenti	12	324	SILA S.P.A.	2790 m²	5,04 €	1/1	567,00 €
Parenti	12	325	SILA S.P.A.	2790 m²	5,04 €	1/1	567,00 €
Parenti	12	326	SILA S.P.A.	2790 m²	5,04 €	1/1	567,00 €
Parenti	12	327	SILA S.P.A.	2790 m²	5,04 €	1/1	567,00 €
Parenti	12	466	SILA S.P.A.	16040 m²	49,70 €	1/1	5.591,25 €
Parenti	12	467	SILA S.P.A.	16040 m²	49,70 €	1/1	5.591,25 €
Parenti	11	400	Comune di Parenti	1550 m²	Cessione in fase di Variante Strumento Urbanisctico		
			Totale m²	**69070 m²**			

DIATA

eraria SILA